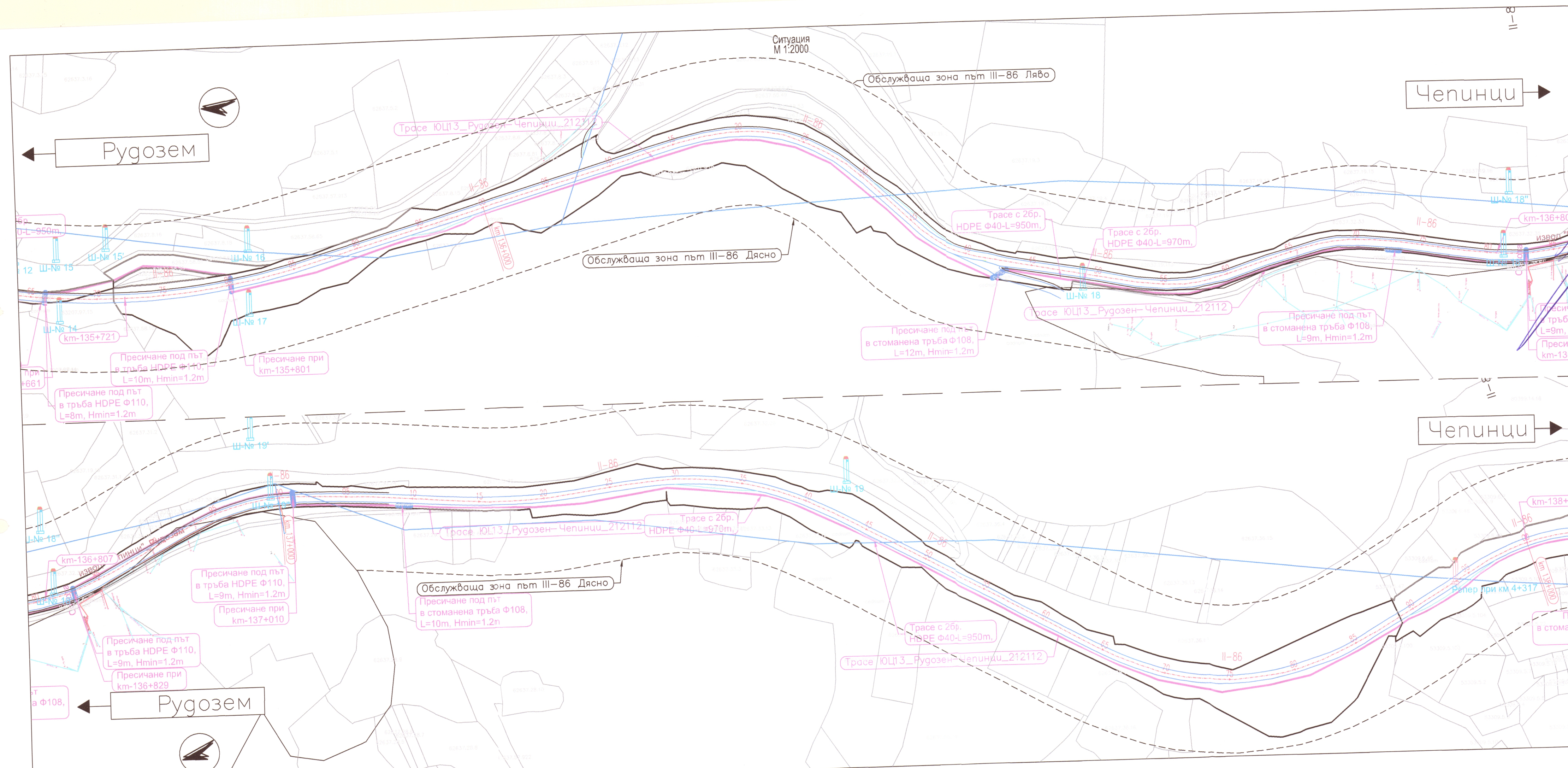


Трасе	Идентификатор	ЕКАТТЕ	Землище	Община	Област	Собственост	Вид на територията	НТП	Забележка	Дължина [m]
Трасе ЮЦ13_Branch_2518_3085	63207.74.63	63207	гр. Рудозем	Рудозем	Смолян	Общинска публична	Територия на транспорта	За местен път		443,51
Трасе ЮЦ13_Branch_2518_3085	63207.84.24	63207	гр. Рудозем	Рудозем	Смолян	Общинска публична	Територия на транспорта	За местен път		591,197
Трасе ЮЦ13_Branch_2518_3085	63207.85.22	63207	гр. Рудозем	Рудозем	Смолян	Общинска публична	Територия на транспорта	За местен път		964,718
Трасе ЮЦ13_Branch_2518_3085	63207.502.43	63207	гр. Рудозем	Рудозем	Смолян	Общинска публична	Урбанизирана	За второстепенна улица		374,096
Трасе ЮЦ13_Branch_2518_3085	63207.502.55	63207	гр. Рудозем	Рудозем	Смолян	Общинска публична	Урбанизирана	За второстепенна улица		102,175
Трасе ЮЦ13_Branch_2518_3085	63207.502.80	63207	гр. Рудозем	Рудозем	Смолян	Общинска публична	Урбанизирана	За второстепенна улица		93,697
Трасе ЮЦ13_Branch_2518_3085	63207.502.95	63207	гр. Рудозем	Рудозем	Смолян	Общинска публична	Урбанизирана	За второстепенна улица		214,42
Трасе ЮЦ13_Branch_2518_3085	63207.502.188	63207	гр. Рудозем	Рудозем	Смолян	Общинска публична	Урбанизирана	За второстепенна улица		19,723
Трасе ЮЦ13_Branch_2518_3085	63207.502.242	63207	гр. Рудозем	Рудозем	Смолян	Държавна публична	Урбанизирана	За първостепенна улица		239,049
Трасе ЮЦ13_Branch_2518_3085	63207.504.304	63207	гр. Рудозем	Рудозем	Смолян	Държавна публична	Територия, заета от води и водни	Водно течение, река	Физическа инфраструктура по мостово съоръжение	70,938
Трасе ЮЦ13_Branch_2518_3085	63207.504.368	63207	гр. Рудозем	Рудозем	Смолян	Държавна публична	Урбанизирана	За първостепенна улица		64,696
Трасе ЮЦ13_Branch_PD2549_SML0008_6552	80399.886.9901	80399	с. Чепинци	Рудозем	Смолян	Няма данни	Урбанизирана	Поземлен имот с недефиниран начин на трайно ползване	Населено място без одобрение	134,336
Трасе ЮЦ13_Branch_PD2549_SML0008_6552	80399.76.48	80399	с. Чепинци	Рудозем	Смолян	Общинска публична	Земеделска	За селскостопански, горски, ведомствен път		46,749
Трасе ЮЦ13_Рудозем-Чепинци_212112	63207.97.34	63207	гр. Рудозем	Рудозем	Смолян	Общинска публична	Територия на транспорта	За местен път		191,622
Трасе ЮЦ13_Рудозем-Чепинци_212112	63207.501.158	63207	гр. Рудозем	Рудозем	Смолян	Общинска публична	Урбанизирана	За първостепенна улица		203,87
Трасе ЮЦ13_Рудозем-Чепинци_212112	63207.501.164	63207	гр. Рудозем	Рудозем	Смолян	Изключителна държавна с	Територия на транспорта	За път от републиканската пътна мрежа	Физическа инфраструктура в тротоарите на населено място	16,185
Трасе ЮЦ13_Рудозем-Чепинци_212112	63207.501.238	63207	гр. Рудозем	Рудозем	Смолян	Общинска публична	Урбанизирана	За друг вид озеленени площи		102,384
Трасе ЮЦ13_Рудозем-Чепинци_212112	63207.503.207	63207	гр. Рудозем	Рудозем	Смолян	Държавна публична	Урбанизирана	За първостепенна улица		54,862
Трасе ЮЦ13_Рудозем-Чепинци_212112	63207.503.208	63207	гр. Рудозем	Рудозем	Смолян	Изключителна държавна с	Територия на транспорта	За път от републиканската пътна мрежа	Физическа инфраструктура в тротоарите на населено място	47,102
Трасе ЮЦ13_Рудозем-Чепинци_212112	63207.503.209	63207	гр. Рудозем	Рудозем	Смолян	Изключителна държавна с	Територия на транспорта	За път от републиканската пътна мрежа	Физическа инфраструктура в тротоарите на населено място	6,607
Трасе ЮЦ13_Рудозем-Чепинци_212112	63207.503.210	63207	гр. Рудозем	Рудозем	Смолян	Общинска публична	Урбанизирана	За друг поземлен имот за движение и транспорт		44,672
Трасе ЮЦ13_Рудозем-Чепинци_212112	63207.503.211	63207	гр. Рудозем	Рудозем	Смолян	Държавна публична	Урбанизирана	За първостепенна улица		188,523
Трасе ЮЦ13_Рудозем-Чепинци_212112	63207.503.222	63207	гр. Рудозем	Рудозем	Смолян	Изключителна държавна с	Територия на транспорта	За път от републиканската пътна мрежа	Физическа инфраструктура в тротоарите на населено място	602,49
Трасе ЮЦ13_Рудозем-Чепинци_212112	63207.503.10	63207	гр. Рудозем	Рудозем	Смолян	Общинска публична	Територия на транспорта	За второстепенна улица		13,00
Трасе ЮЦ13_Рудозем-Чепинци_212112	63207.503.223	63207	гр. Рудозем	Рудозем	Смолян	Изключителна държавна с	Територия на транспорта	За път от републиканската пътна мрежа	Физическа инфраструктура в тротоарите на населено място	53,853
Трасе ЮЦ13_Рудозем-Чепинци_212112	63207.503.289	63207	гр. Рудозем	Рудозем	Смолян	Общинска публична	Урбанизирана	За второстепенна улица		514,335
Трасе ЮЦ13_Рудозем-Чепинци_212112	62637.58.51	62637	с. Рибница	Рудозем	Смолян	Държавна публична	Територия на транспорта	За път от републиканската пътна мрежа		88,247
Трасе ЮЦ13_Рудозем-Чепинци_212112	62637.58.64	62637	с. Рибница	Рудозем	Смолян	Държавна публична	Територия на транспорта	За път от републиканската пътна мрежа	Физическа инфраструктура в тротоарите на населено място	2127,819
Трасе ЮЦ13_Рудозем-Чепинци_212112	80399.886.9901	80399	с. Чепинци	Рудозем	Смолян	Няма данни	Урбанизирана	Поземлен имот с недефиниран начин на трайно ползване	Населено място без одобрение	1616,472
Трасе ЮЦ13_Рудозем-Чепинци_212112	80399.17.117	80399	с. Чепинци	Рудозем	Смолян	Държавна публична	Територия, заета от води и водни	Водно течение, река		20,318
Трасе ЮЦ13_Рудозем-Чепинци_212112	80399.17.122	80399	с. Чепинци	Рудозем	Смолян	Общинска публична	Територия на транспорта	За местен път		274,505
Трасе ЮЦ13_Рудозем-Чепинци_212112	80399.17.131	80399	с. Чепинци	Рудозем	Смолян	Общинска публична	Територия на транспорта	За местен път		55,501



- ЛЕГЕНДА:**
- Новая физическая инфраструктура
 - Републикански път / общински път
 - Пресичане на пътно платно / улица
 - Съществуваща физическа инфраструктура
 - Тресе на водопровод
 - Обслужваща зона на РПМ
 - Имот/обхват на РПМ

ЗАБЕЛЕЖКА:

В близост до подземни проводи и съоръжения да се полага ръчен изкоп

проектант

Печат

Възложител: ЦЕТИН България ЕАД

Проектант: ТЕЛЕЛИНК ИНФРА СЪРВИСИС ЕАД

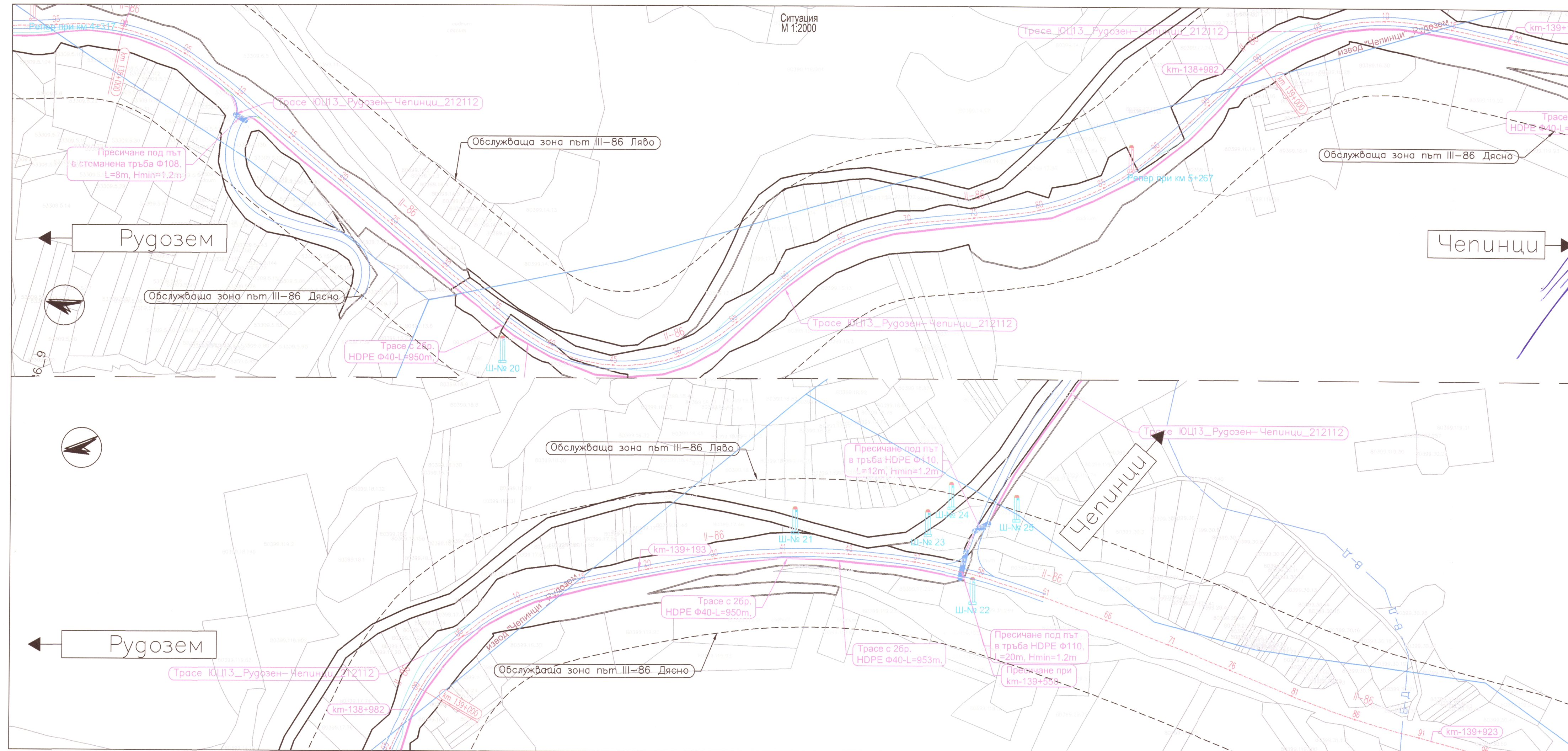


Обект: **Национален план за възстановяване и устойчивост на Република България**
Компонент 7 Цифрова свързаност

Строещ по Договор с регистрационен номер в ИСМ-ИСУН 2020 BG-RRP-7.008-0004-C01, по процедура чрез подбор BG-RRP-7.008 от Механизма за възстановяване и устойчивост за изпълнение на проекта по инвестиции К7.И1 „Широкомасщабно разгръщане на цифрова инфраструктура на територията на България“ от Националния план за възстановяване и устойчивост на Република България, представляващ изграждане на нова физическа инфраструктура и разполагане на електронна съобщителна мрежа на територията на Южен централен район, областите Пловдив, Пазарджик, Хасково, Кърджали, Смолян

Тресе ЮЦ13: Тресе 212100, 212111, 212112, 212200, 222200, отклонение ГКПП Златоград - ЮЦ13 Пампорово - Смолян - Средногорци - ГКПП Златоград - Долен - Рудозем - Чervenitsi

Чертеж:	Участък: от км 0+000 до км 7+821.19		ЧАСТ: ПЪТНА
Проектант:	инж. Гергана Урунова	ВОБД	инж. Гергана Урунова
ПЪТНА	инж. Гергана Урунова	ТЕХНОЛОГИЧНА	2025г.
КОНС.	инж. Петър Велков	инж. Светозар Митов	1:2000
ГЕОД.	инж. Елена Тодева	II-86_02	



- ЛЕГЕНДА:**
- Нова физическа инфраструктура
 - Републикански път / общински път
 - - - Пресичане на пътно платно / улица
 - - - Съществуваща физическа инфраструктура
 - Трасе на водопровод
 - Обслужваща зона на РПМ
 - Имот/обхват на РПМ
- ЗАБЕЛЕЖКА:**
- В близост до подземни проводи и съоръжения да се полага ръчен изкоп

ПРОЕКТАНТ

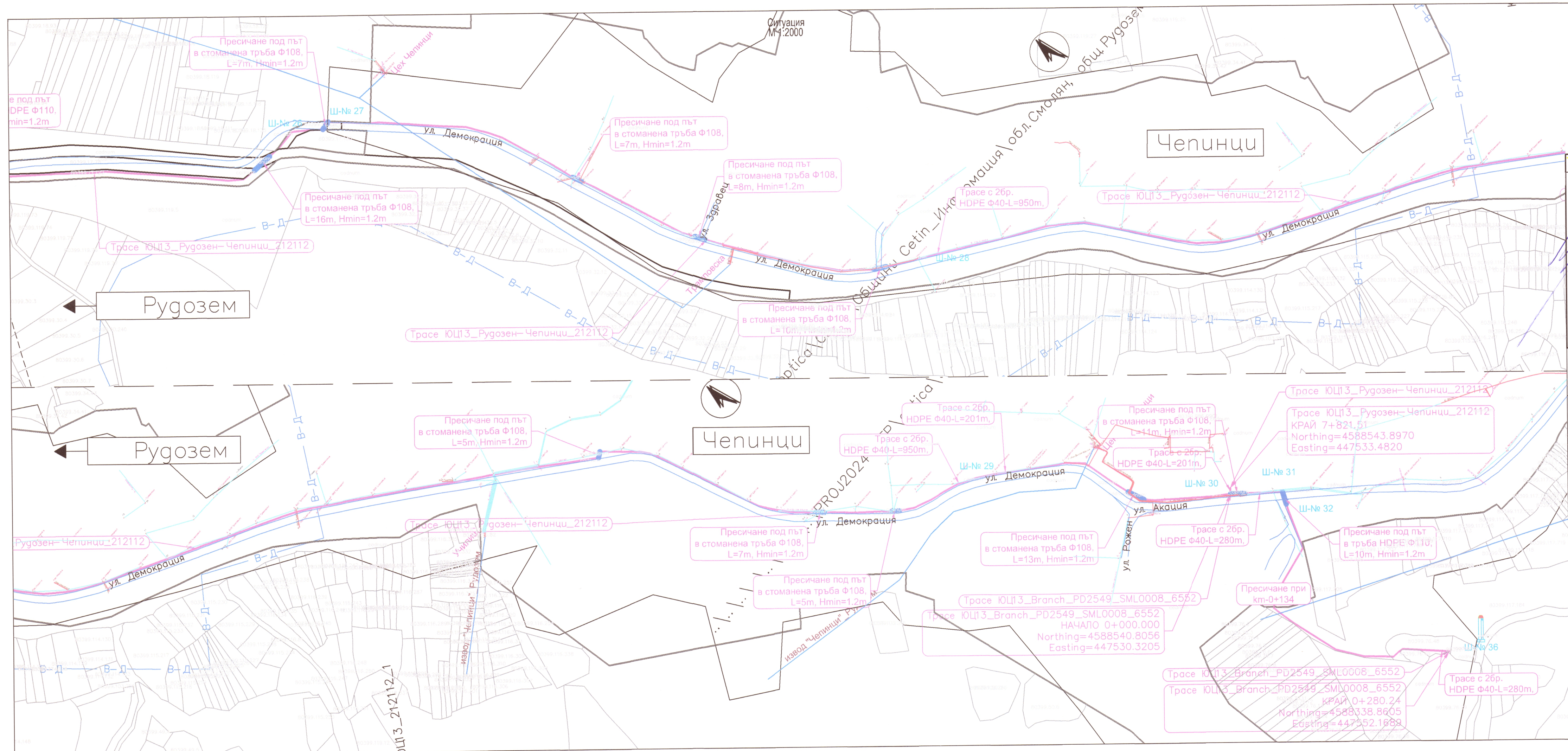
Печат

Възложител: ЦЕТИН България ЕАД

Проектант: ТЕЛЕЛИНК ИНФРА СЪРВИСИС ЕАД



Обект:	Национален план за възстановяване и устойчивост на Република България Компонент 7 Цифрова свързаност		
Строен по Договор с регистрационен номер в ИСМ-ИСУН 2020 BG-RRP-7.008-0004-C01, по процедура чрез подбор BG-RRP-7.008 от Механизма за възстановяване и устойчивост за изпълнение на проекта по инвестиции К7.И1 „Широкомасщабно разгръщане на цифрова инфраструктура на територията на България“ от Националния план за възстановяване и устойчивост на Република България, представляващ изграждане на нова физическа инфраструктура и разполагане на електронна съобщителна мрежа на територията на Южен централен район, областите Пловдив, Пазарджик, Хасково, Кърджали, Смолян			
Чертеж:	Трасе ЮЦ13: Трасе 212100, 212111, 212112, 212200, 222200, отклонение ГКПП Златоград - ЮЦ13 Пампорово - Смолян - Средногорци - ГКПП Златоград - Долен - Рудозем - Чепинци Участък: от км 0+000 до км 7+821.19		
Проектант:	инж. Гергана Узунова	ВОБД:	инж. Гергана Узунова
ПЪТНА:	инж. Гергана Узунова	ТЕХНОЛОГИЧНА:	инж. Светлана Мартин
КОНС.:	инж. Петър Велев	ГЕОД.:	инж. Елена Тодова
ЧАСТ: ПЪТНА	ФАЗА: ТП	2025г.	II-86_03
1:2000			



- ЛЕГЕНДА:**
- Нова физическа инфраструктура
 - Републикански път / общински път
 - - - Пресичане на пътно платно / улица
 - - - Съществуваща физическа инфраструктура
 - Трасе на водопровод
 - Обслужваща зона на РПМ
 - Имот/обхват на РПМ

ЗАБЕЛЕЖКА:

В близост до подземни провади и съоръжения да се полага ръчен изкоп

проектант

Печат

Възложител: ЦЕТИН България ЕАД

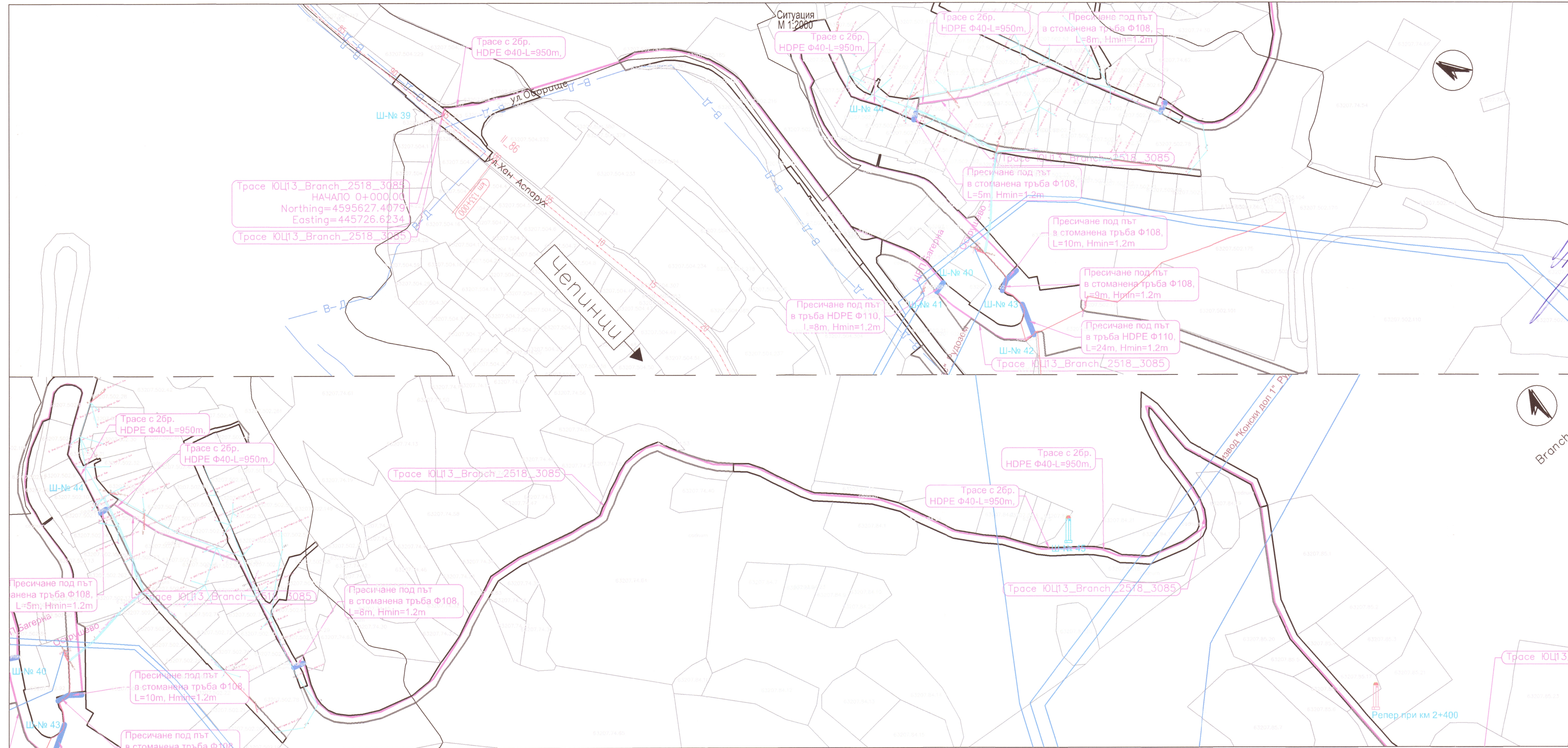
Проектант: ТЕЛЕЛИНК ИНФРА СЪРВИСИС ЕАД



Обект: **Национален план за възстановяване и устойчивост на Република България**
Компонент 7 Цифрова свързаност
 Строеж по Договор с регистрационен номер в ИСМ-ИСУН 2020 BG-RRP-7.008-0004-C01, по процедура чрез подбор BG-RRP-7.008 от Механизма за възстановяване и устойчивост за изпълнение на проекта по инвестиция в България от Национални план за цифрова инфраструктура на територията на България от Национални план за възстановяване и устойчивост на Република България, представляващ изграждане на нова физическа инфраструктура и разполагане на електронна съобщителна мрежа на територията на Южен централен район, областите Пловдив, Пазарджик, Хасково, Кърджали, Смолян

Чертеж: Трасе ЮЦ13: Трасе 212100, 212111, 212112, 212200, 222200, отклонение ГКПП Златоград - ЮЦ13 Пампорово - Смолян - Средногорци - ГКПП Златоград - Долен - Рудозем - Чепинци
 Участък: от км 0+000 до км 7+821.19

Проектант:	инж. Гергана Уруцова	ЧАСТ: ПЪТНА
ПЪТНА	инж. Гергана Уруцова	ВОБД
КОНС.	инж. Петър Велков	ТЕХНОЛОГИЧНА
ГЕОД.	инж. Елена Тодорова	ЮЦ13_212112_1
		2025г.
		1:2000



- ЛЕГЕНДА:**
- Нова физическа инфраструктура
 - Републикански път / общински път
 - Пресичане на пътно платно / улица
 - - - Съществуваща физическа инфраструктура
 - Трасе на водопровод
 - - - Обслужваща зона на РПМ
 - Имот/обхват на РПМ
- ЗАБЕЛЕЖКА:**
- В близост до подземни проводи и съоръжения да се полага ръчен изкоп

ПРОЕКТАНТ

ЧАСТ НА ПРОЕКТА: ПЪТНА ИНФРАСТРУКТУРА


РЕГИСТРАЦИОНЕН №: 11756

ИЖ. РЕГИСТРАЦИОНЕН №: МИТК/ВА/У/00ВА

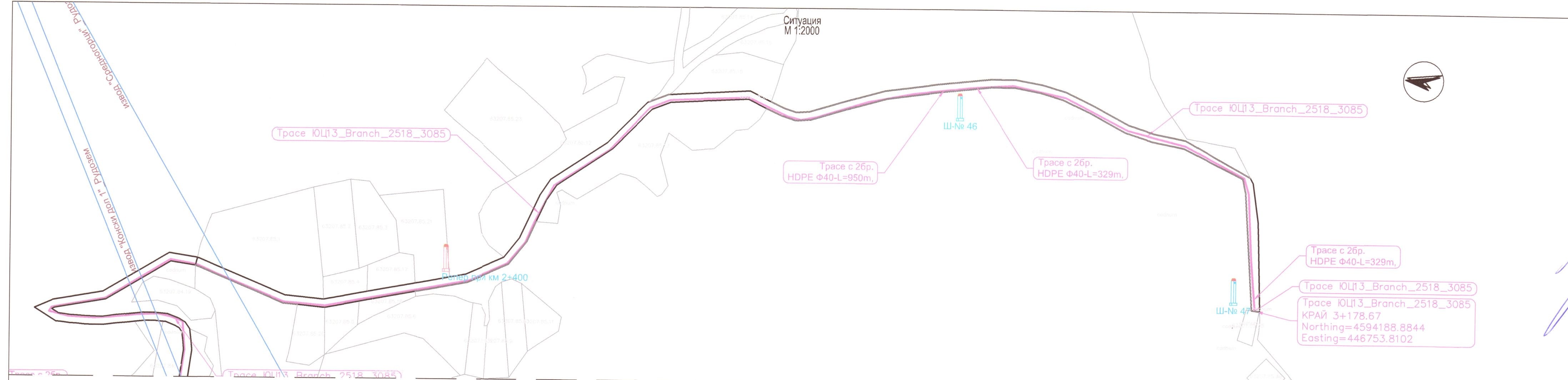
Печат

Възложител: ЦЕТИН България ЕАД

Проектант: ТЕЛЕЛИНК ИНФРА СЪРВИСИС ЕАД



Обект:	Национален план за възстановяване и устойчивост на Република България Компонент 7 Цифрова свързаност		
Чертеш:	Строен по Договор с регистрационен номер в ИСМ-ИСУН 2020 BG-RRP-7.008-0004-C01, по процедура чрез подбор BG-RRP-7.008 от Механизма за възстановяване и устойчивост за изпълнение на проекта по инвестиция К7.И1 „Широкомашабно разгръщане на цифрова инфраструктура на територията на България“ от Националния план за възстановяване и устойчивост на Република България, представляващ изграждане на нова физическа инфраструктура и разполагане на електронна съобщителна мрежа на територията на Южен централен район, областите Пловдив, Пазарджик, Хасково, Кърджали, Смолян		
Чертеш:	Трасе ЮЦ13: Трасе 212100, 212111, 212112, 212200, 222200, отклонение ГКПП Златоград - ЮЦ13 Пампорово - Смолян - Средногорие - ГКПП Златоград - Долен - Рудозем - Чепинци		
Чертеш:	Участък: от км 0+000 до км 3+178,67		
Проектант:	и.ж. Гергана Узунова	ВОБД	и.ж. Гергана Узунова
ПЪТНА	и.ж. Гергана Узунова	ТЕХНОЛОГИЧНА	и.ж. Светослав Митров
КОНС.	и.ж. Петър Велев	ГЕОД.	и.ж. Елица Тодева
ЧАСТ: ПЪТНА			ФАЗА: ТП
Branch_2518_3085_1			2025г.
			1:2000



- ЛЕГЕНДА:**
- Новая физическая инфраструктура
 - Републикански път / общински път
 - Пресичане на пътно платно / улица
 - Съществуваща физическа инфраструктура
 - Трасе на водопровод
 - Обслужваща зона на РПМ
 - Имот/обхват на РПМ
- ЗАБЕЛЕЖКА:**
- В близост до подземни проводни и съоръжения да се полага ръчен изкоп

проектант

Печат

Възложител: ЦЕТИН България ЕАД

Проектант: ТЕЛЕЛИНК ИНФРА СЪРВИСИС ЕАД



Обект:	Национален план за възстановяване и устойчивост на Република България Компонент 7 Цифрова свързаност		
Чертeж:	Трасе ЮЦ 13: Трасе 212100, 212111, 212112, 212200, 212200, отклонение ГКПП Златоград - ЮЦ13 Пампорово - Смолян - Средногорци - ГКПП Златоград - Долен - Рудозем - Чепинци Участък: от км 0+000 до км 3+178.67		
Проектант:	лек. Гергана Узунова	ВОБД	лек. Гергана Узунова
ПЪТНА	лек. Гергана Узунова	ТЕХНОЛОГИЧНА	лек. Гергана Узунова
КОНС.	лек. Петър Велчев	ГЕОД.	лек. Елина Тодева
ЧАСТ: ПЪТНА	ФАЗА: ТП	2025г.	1:2000
Branch_2518_3085_2			